

# 4. Änderung des Flächennutzungsplans der Gemeinde Vaale durch Berichtigung

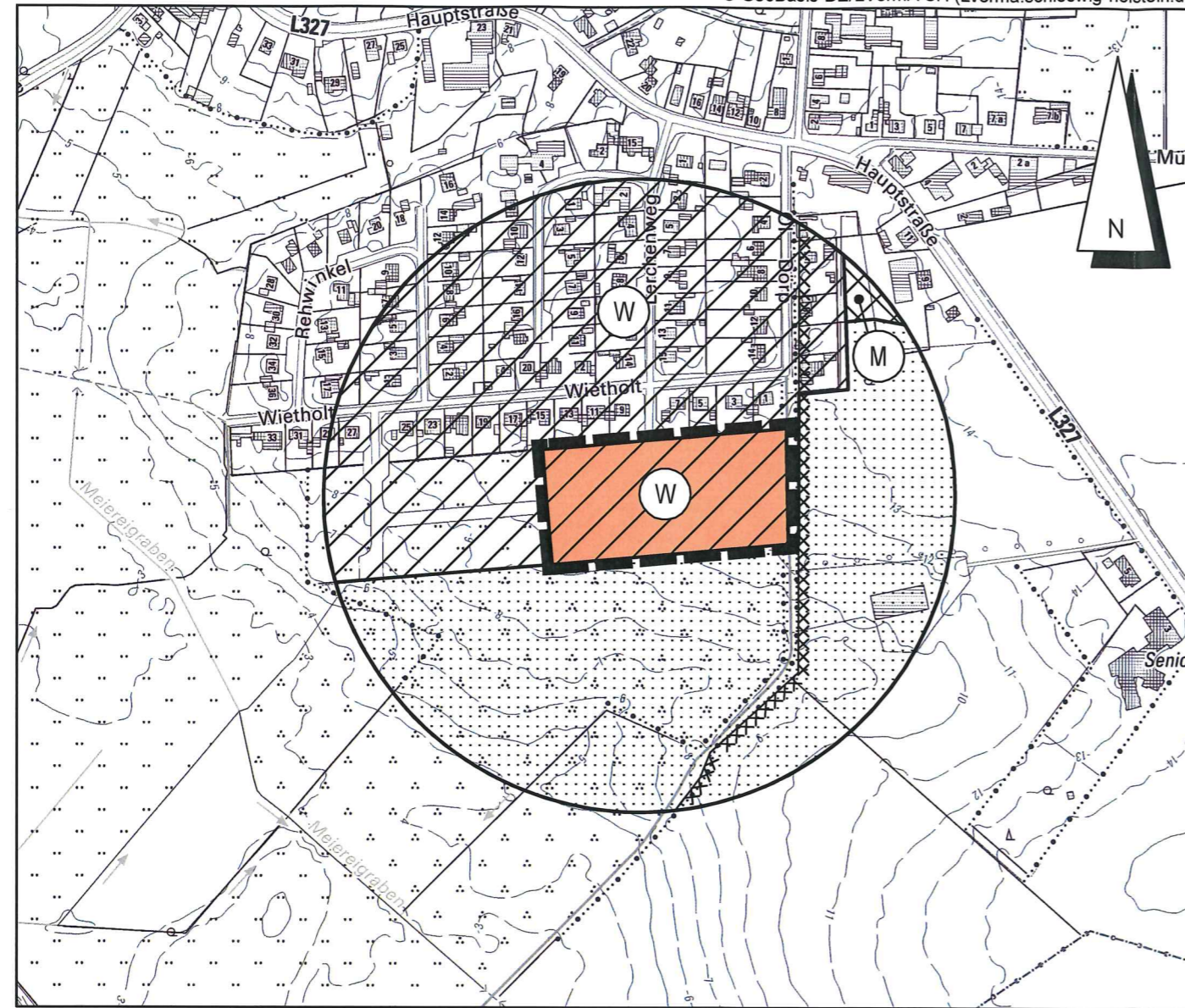
für das Gebiet „Östlich anschließend an den Bebauungsplan Nr. 5, südlich der Bebauung Wietholt, westlich der Straße Ol Dörp“

## Planzeichnung

Es gilt die BauNVO von 2017

DTK 5, Maßstab 1 : 5.000

© GeoBasis-DE/LVermA SH (Lverma.schleswig-holstein.de)

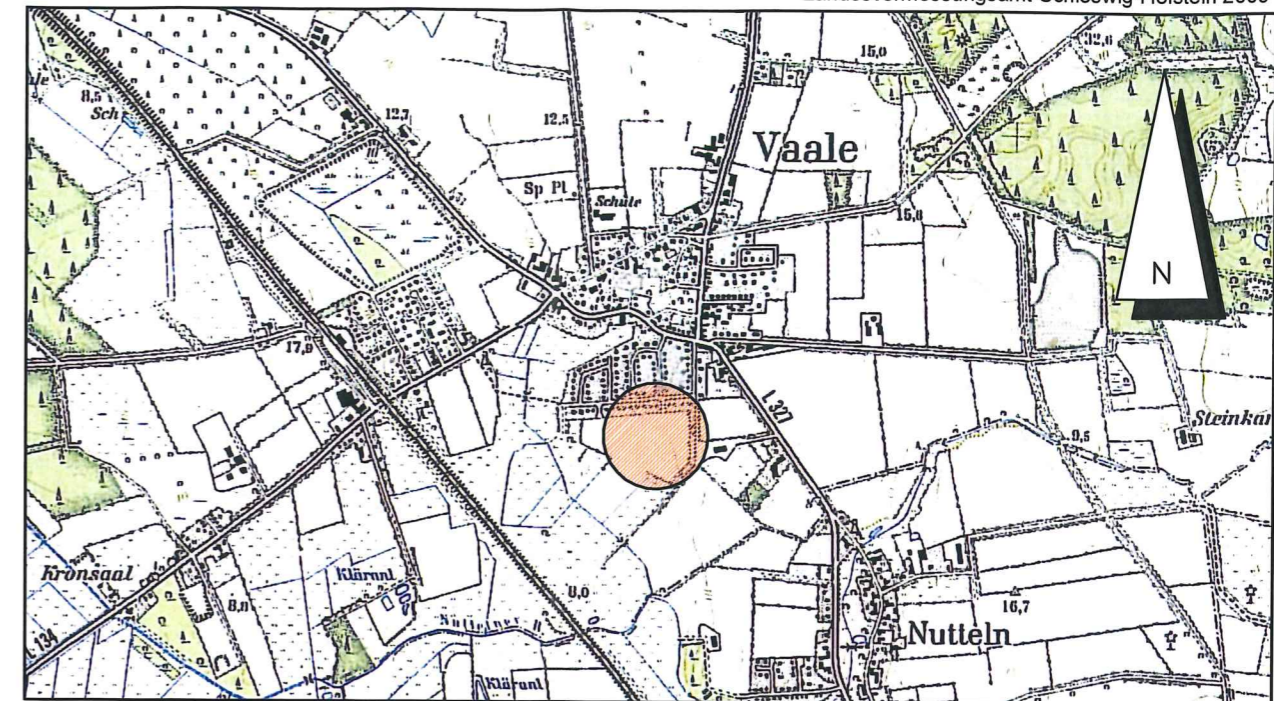


Kreis Steinburg, Gemeinde und Gemarkung Vaale - Flur 7

## Übersichtskarte

TK 25, Maßstab 1 : 25.000

Landesvermessungsamt Schleswig-Holstein 2009



Stand: 11.04.2022

## Verfahrensvermerke

Im Rahmen der Aufstellung des Bebauungsplanes Nr. 5 a „Wietholt III“ im beschleunigten Verfahren wurde der Flächennutzungsplan gemäß § 13 b BauGB i. V. m § 13 a (2) Nr. 2 BauGB im Zuge der Berichtigung angepasst.

Die Gemeindevertretung hat die 4. Änderung des Flächennutzungsplans durch Berichtigung für das Gebiet „Östlich anschließend an den Bebauungsplan Nr. 5, südlich der Bebauung Wietholt, westlich der Straße Ol Dörp“ mit Beschluss vom 23.11.2022 gebilligt.

Vaale, den 08.12.2022

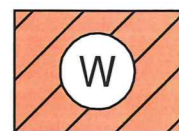
Bürgermeister

*Kucke*

## Zeichenerklärung:

### Darstellungen

### Planzeichen



### Erläuterungen

Allgemeines Wohngebiet

### Rechtsgrundlage

§ 5 (2) Nr. 1 BauGB  
 § 1 (2) Nr. 3 BauNVO



Grenze des räumlichen  
 Geltungsbereiches

## 4. Änderung des Flächennutzungsplans der Gemeinde Vaale durch Berichtigung

(Kreis Steinburg)

für das Gebiet

„Östlich anschließend an den Bebauungsplan Nr. 5, südlich der Bebauung Wietholt, westlich der Straße Ol Dörp“

Dithmarsenpark 50  
 25767 Albersdorf  
 Tel. 04835 - 97 838 01  
 Fax 04835 - 97 838 02

Planungsbüro  
**Philipp**